











- Siedlungsfläche**
-  Baulücke
 -  "Zone soumise à l'obligation d'établir un projet d'aménagement particulier"
 -  "Zone d'aménagement différé"
 -  "Zone de bâtiments et d'aménagements publics"
 -  "Zone d'activités"
 -  Überschwemmungsgebiet (PAG en vigueur)
 -  PAP approuvé par le Ministre de l'Intérieur
 -  Bauperimeter
 -  Gemeindegrenze

Fond de plan: © Origine: Administration du Cadastre et de la Topographie,
 Droits réservés à l'Etat du Grand-Duché de Luxembourg (1998-2000)
 PCN - exercice 2016 - BD TOPO 2009
 Mise à jour juillet 2016, AC Bous et Z+B


Commune de Bous

Etude préparatoire du PAG

Analyse der bestehenden Situation: **Entwicklungspotenzial des geltenden Flächennutzungsplanes (PAG)**



Aménageurs-Urbanistes
Ingénieurs-conseils
Bereldange



Maßstab 1:5.000
März 2017