



Fond de plan: © Origine: Administration du Cadastre et de la Topographie,  
 Droits réservés à l'Etat du Grand-Duché de Luxembourg  
 PCN - exercice 2005 - BD TOPO 2009  
 Mise à jour juillet 2016, AC Bous et Z+B

Commune de Bous




## Etude préparatoire du PAG

Analyse der bestehenden Situation: **Geschossigkeit**



Aménageurs-Urbanistes  
Ingénieurs-conseils  
Bereldange

**Bous**



Maßstab 1:5.000  
Juni 2016