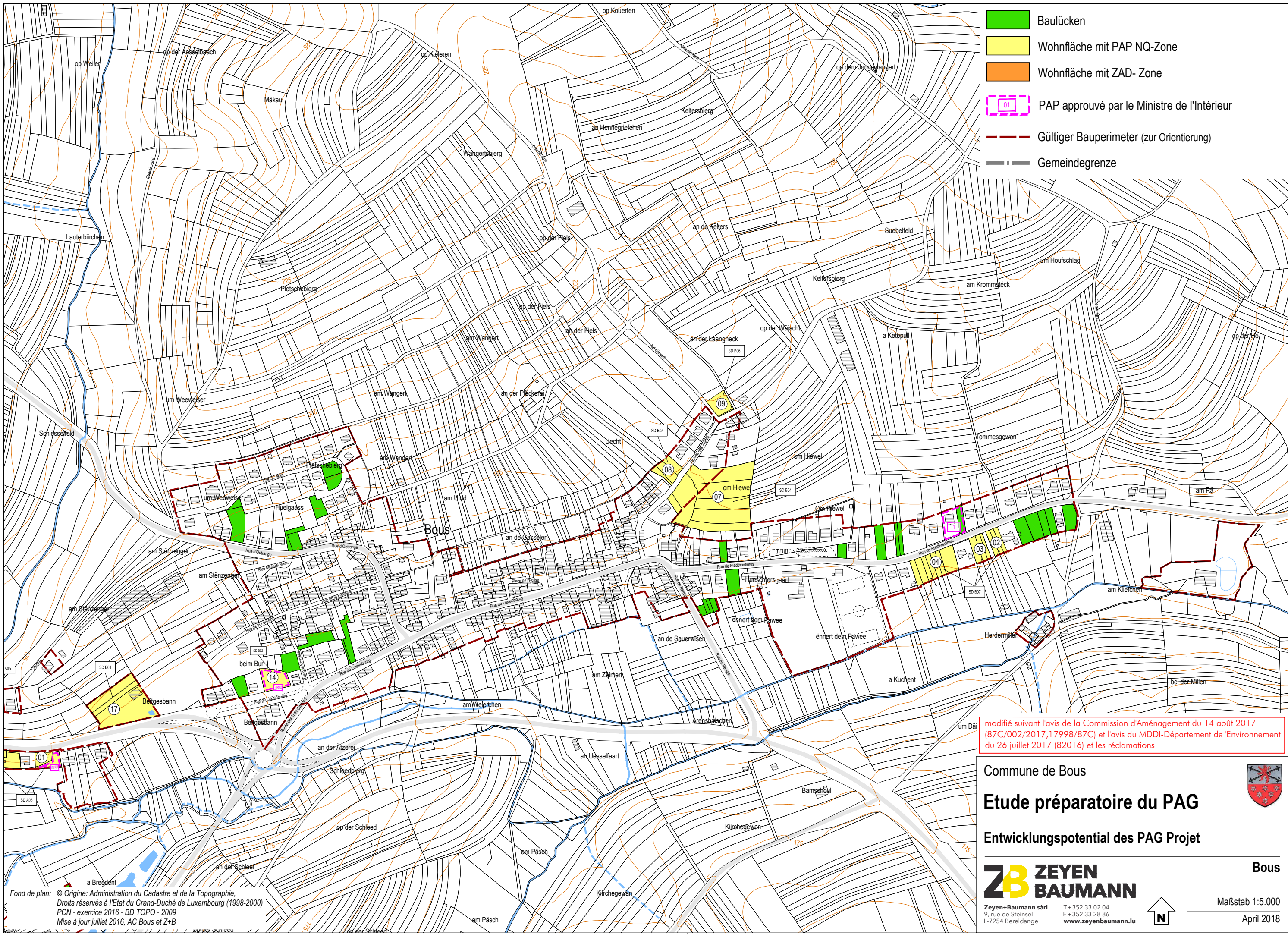


- Baulücken
- Wohnfläche mit PAP NQ-Zone
- Wohnfläche mit ZAD- Zone
- PAP approuvé par le Ministre de l'Intérieur
- Gültiger Bauperimeter (zur Orientierung)
- Gemeindegrenze




modifié suivant l'avis de la Commission d'Aménagement du 14 août 2017 (87C/002/2017,17998/87C) et l'avis du MDDI-Département de l'Environnement du 26 juillet 2017 (82016) et les réclamations

Commune de Bous

Etude préparatoire du PAG


Entwicklungspotential des PAG Projet



Zeyen+Baumann sàrl
 9, rue de Steinsel
 L-7254 Bereldange
 T+352 33 02 04
 F+352 33 28 86
 www.zeyenbaumann.lu

Bous

Maßstab 1:5.000
 April 2018



Fond de plan: © Origine: Administration du Cadastre et de la Topographie, Droits réservés à l'Etat du Grand-Duché de Luxembourg (1998-2000) PCN - exercice 2016 - BD TOPO - 2009 Mise à jour juillet 2016, AC Bous et Z+B