





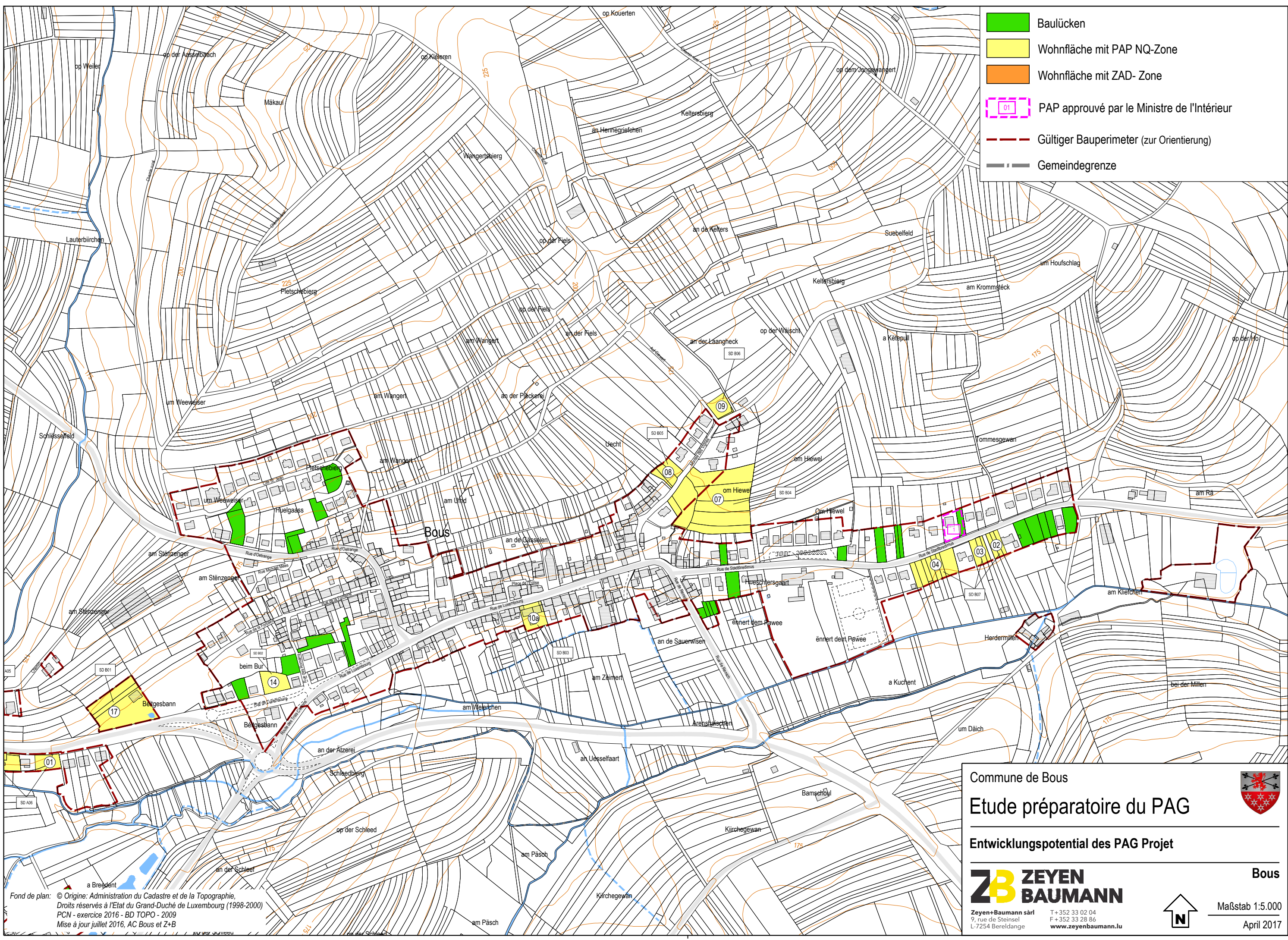



-  Baulücken
-  Wohnfläche mit PAP NQ-Zone
-  Wohnfläche mit ZAD- Zone
-  PAP approuvé par le Ministre de l'Intérieur
-  Gültiger Bauperimeter (zur Orientierung)
-  Gemeindegrenze



Fond de plan: © Origine: Administration du Cadastre et de la Topographie,  
Droits réservés à l'Etat du Grand-Duché de Luxembourg (1998-2000)  
PCN - exercice 2016 - BD TOPO - 2009  
Mise à jour juillet 2016, AC Bous et Z+B

Commune de Bous 

Etude préparatoire du PAG


Entwicklungspotential des PAG Projet

**ZB ZEYEN BAUMANN**

Zeyen+Baumann sàrl  
9, rue de Steinsel  
L-7254 Bereldange

T+352 33 02 04  
F+352 33 28 86  
www.zeyenbaumann.lu

**Bous**

 Maßstab 1:5.000  
April 2017