



 Ferraris environ 1777 ¹⁾
 de 1777 à 1952 ²⁾
 de 1952 à 1987 ³⁾
 de 1987 à 2016 ⁴⁾
 Terrain de football

Source: 1) Carte Ferraris, Carte de Cabinet des Pays-Bas autrichiens et de la Principauté de Liège, 1/25.000, 1777
 2) Carte topographique, 1/25.000, Edition 1952
 3) Carte topographique, 1/20.000, levés de 1952, révisés sur le terrain en 1987
 4) Carte topographique, 1/20.000, Edition 2008 et mise à jour Zeyen+Baumann juillet 2016

Fond de plan: © Origine: Administration du Cadastre et de la Topographie, Droits réservés à l'Etat du Grand-Duché de Luxembourg PCN - exercice 2016 - BD TOPO 2009 Mise à jour juillet 2016, AC Bous et Z+B

Commune de Bous

Etude préparatoire du PAG

Analyse der bestehenden Situation: **Siedlungsentwicklung**

Assel - Rollingen - Heesberhaaf

Aménageurs-Urbanistes
Ingénieurs-conseils
Bereldange

Maßstab 1:5.000
Juni 2016

